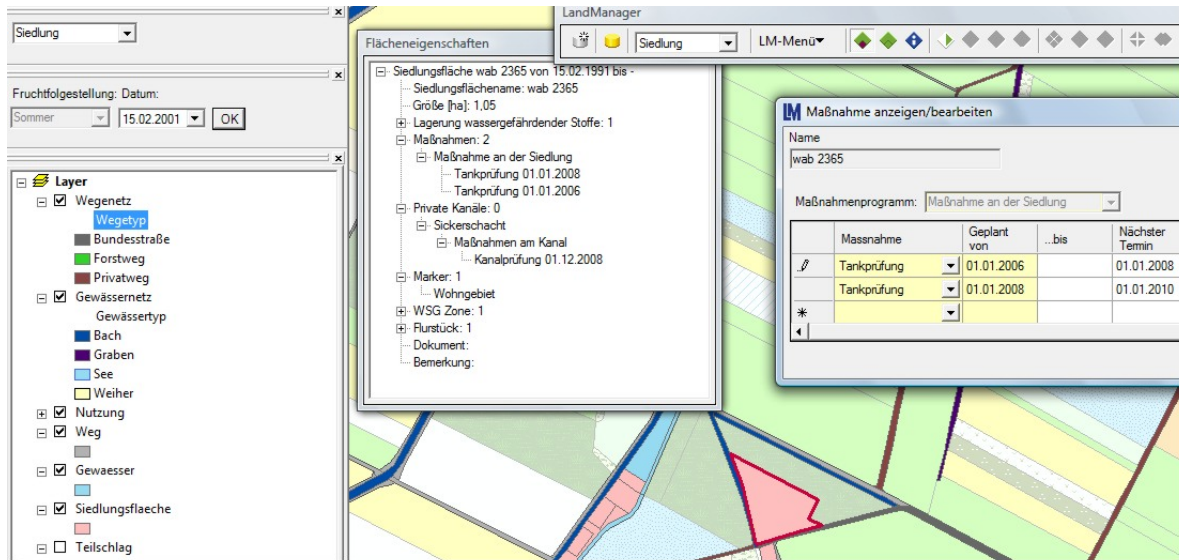
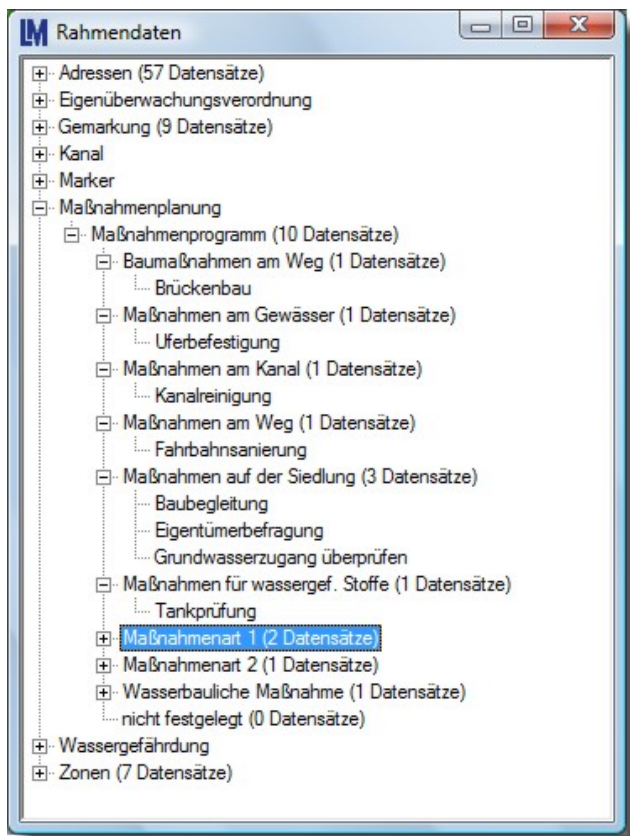


Modul Siedlung



Mit dem LandManager Modul Siedlung können Sie in Ihrem Maßnahmengebiet Siedlungsflächen, Gewässer und Wege spezifisch verwalten. Dabei können Sie eine übersichtliche und flächenscharfe Maßnahmenplanung und Dokumentation durchführen. So z.B. die Überwachung von Öllagerflächen, Planung von baulichen Maßnahmen an Straßen und Gewässern und vieles mehr.



Flexible Maßnahmenplanung

Ein zentraler Punkt im Modul Siedlung ist die Anlage und Durchführung von Maßnahmen, die Sie in den Rahmendaten frei definieren können. Ob Sie also auf Siedlungsflächen Öltankprüfungen, an Gewässern Uferpflegemaßnahmen oder im Wegenetz Baumaßnahmen im Schutzgebiet ausführen, anordnen oder überwachen wollen – Sie können sich Ihre Maßnahmenplanung beliebig einrichten. Zusätzlich können Sie sich auf Siedlungsflächen und Wegen Informationen zu Kanälen eingeben und z.B. Sanierungsmaßnahmen an den Kanälen koordinieren.

Die Eingabe der Maßnahmen oder auch der Stammdaten zu den Flächen erfolgt in speziellen Eingabefeldern. Zusatzinformationen wie Bilder, Verweise oder auch Ordner können als Link angelegt und direkt aus der Karte oder Tabellen angezeigt werden.

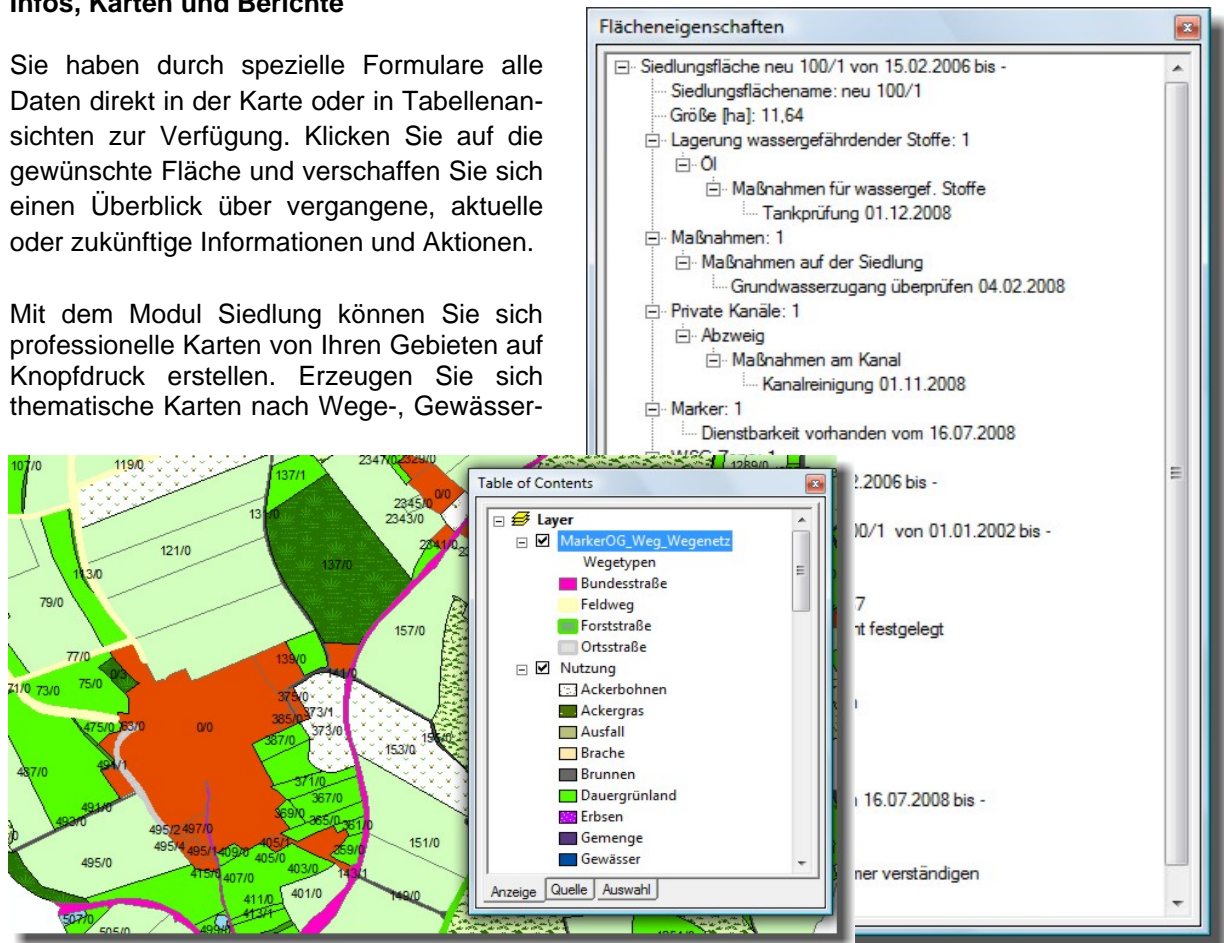
Flächenbearbeitung und Verwaltung leicht gemacht

Sie können auf Basis der Flurstücke mit eigenen Editierungstools Ihre gewünschten Verwaltungseinheiten erstellen. So können Sie Straßenzüge, Gewässerabschnitte oder auch größere Baumaßnahmen aus mehreren Flurstücken zusammenfassen und diese als ein Objekt verwalten. Sie haben dabei analog dem Modul Landwirtschaft eine komplette Historienverwaltung für alle Geo- und Sachdaten.

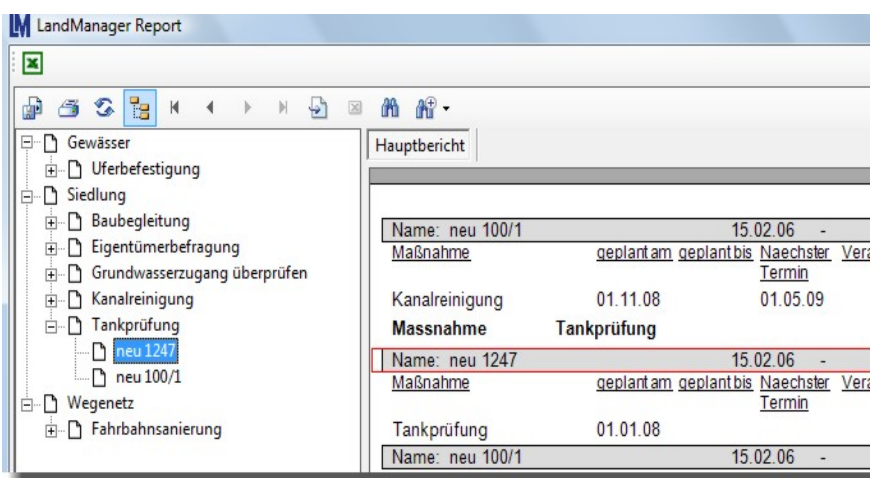
Infos, Karten und Berichte

Sie haben durch spezielle Formulare alle Daten direkt in der Karte oder in Tabellenansichten zur Verfügung. Klicken Sie auf die gewünschte Fläche und verschaffen Sie sich einen Überblick über vergangene, aktuelle oder zukünftige Informationen und Aktionen.

Mit dem Modul Siedlung können Sie sich professionelle Karten von Ihren Gebieten auf Knopfdruck erstellen. Erzeugen Sie sich thematische Karten nach Wege-, Gewässer-



typen oder Nutzungstypen oder auch übersichtliche Maßnahmenkarten) und kombinieren diese mit den anderen Modulen von LandManager.



In übersichtlichen Formularen können Sie sich einfache Filter setzen und so nur ausgewählte Daten anzeigen oder auswerten. Über ein umfangreiches Berichtswesen können Sie sich verschiedene Auswertungen aus Abfragen in eigenen Berichtsvorlagen ausgeben oder auch in Excel weiter bearbeiten.

Weitere Informationen zu LandManager finden Sie auch unter www.zebris.com oder kontaktieren Sie uns persönlich.